

Схема предполагаемых к использованию земель или части земельного участка

Объект: Газопровод давлением до 1,2 Мпа, для размещения которого не требуется разрешения на строительство

Местоположение: расположенных по адресу: Пермский край,
г. Березники, ул. Лазарева, к. дому 10

Площадь земель или части земельного участка, кв.м.: 1261







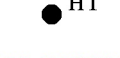
Категория земель: земли населенных пунктов

Вид разрешенного использования: -

Описание границ смежных землепользователей:

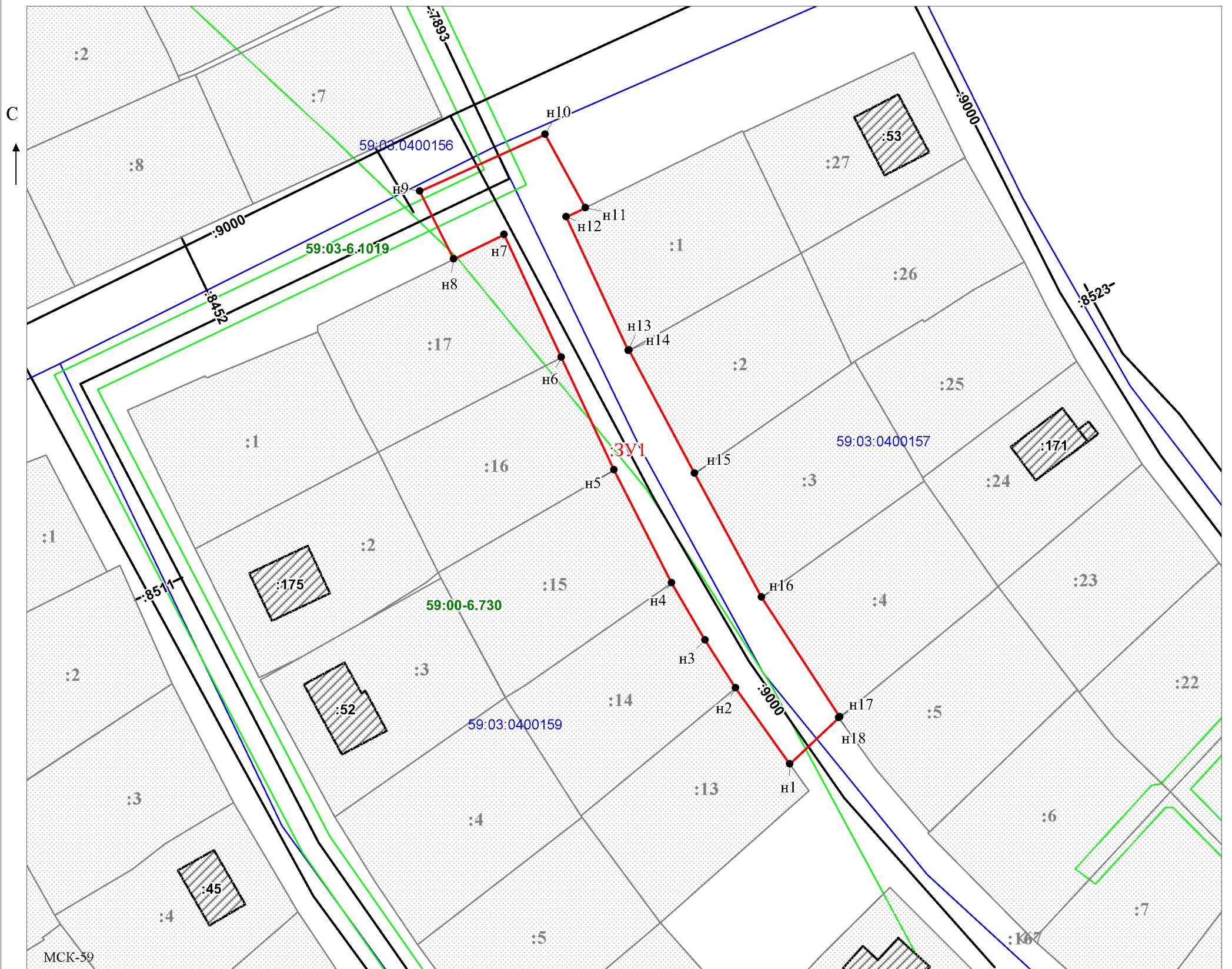
- От точки н1 до точки н2 - земельный участок с кадастровым номером 59:03:0400159:13
- От точки н2 до точки н4 - земельный участок с кадастровым номером 59:03:0400159:14
- От точки н4 до точки н5 - земельный участок с кадастровым номером 59:03:0400159:15
- От точки н5 до точки н6 - земельный участок с кадастровым номером 59:03:0400159:16
- От точки н6 до точки н8 - земельный участок с кадастровым номером 59:03:0400159:17
- От точки н8 до точки н11 - земли общего пользования
- От точки н11 до точки н14 - земельный участок с кадастровым номером 59:03:0400157:1
- От точки н14 до точки н15 - земельный участок с кадастровым номером 59:03:0400157:2
- От точки н15 до точки н16 - земельный участок с кадастровым номером 59:03:0400157:3
- От точки н16 до точки н17 - земельный участок с кадастровым номером 59:03:0400157:4
- От точки н17 до точки н18 - земельный участок с кадастровым номером 59:03:0400157:5
- От точки н18 до точки н1 - земли общего пользования

Условные обозначения:

-  :180 - границы и номер объекта капитального строительства, сведения о которых внесены в ЕГРН
 -  - граница кадастрового квартала
 -  :13 - границы и номер земельного участка, сведения о которых внесены в ЕГРН
 -  - предполагаемый участок земель, на которых планируется размещение объекта
 -  59:00-6.730 - зоны с особыми условиями использования территории, сведения о которых внесены в ЕГРН
 -  :ЗУ1 - обозначение запрашиваемого земельного участка
 -  н1 - характерная точка границ земель или части земельного участка
- 59:03:0400159 - номер кадастрового квартала

Каталог координат, м

№ точки границы	X	Y
н1	671778.46	2265741.36
н2	671790.43	2265732.79
н3	671797.95	2265728.00
н4	671807.00	2265722.71
н5	671824.77	2265713.67
н6	671842.49	2265705.37
н7	671861.82	2265696.32
н8	671857.97	2265688.41
н9	671868.63	2265683.04
н10	671877.57	2265702.82
н11	671866.06	2265709.13
н12	671864.59	2265706.14
н13	671843.58	2265715.89
н14	671843.63	2265715.99
н15	671824.23	2265726.35
н16	671804.74	2265736.86
н17	671785.88	2265749.19
н18	671785.74	2265749.03
н1	671778.46	2265741.36



Масштаб 1:700

Заявитель: _____ / Горбунова А.П.
 МП _____ (подпись, расшифровка подписи)
 (для юридических лиц и индивидуальных предпринимателей)